







Hinweise:
Allgemein gilt:


Vorsicht bei der Straßenquerung, da damit zu rechnen ist, dass trotz Geschwindigkeitsbeschränkung und -kontrollen zu schnell gefahren wird.

Große Vorsicht direkt an den angrenzenden Straßen der Schulen, Behinderungen durch die Elterntaxis.

Beim nichtvorhandenem Gehweg die linke Straßenseite benutzen

-  Schule
-  Ampel
-  Zebrastreifen
-  Mittelinsel
-  Gefahrenstelle / Hinweis
-  Wegeempfehlung

Stadt Herrenberg
Amt für Stadtentwicklung 61


die mitmachstadt

Geh-Schulwegplan 2022
der Grundschule Oberjesingen

Plangrundlage: Amt für Stadtentwicklung,
Kooperation mit Polizeipräsidium Ludwigsburg und
Straßen- und Verkehrsbehörde

M. = 1 : 5.000	Datum: 06.09.2022	Bearbeiter: ES	Gezeichnet: ES
----------------	----------------------	-------------------	-------------------

Stand der Geobasisinformation: 2021;
© Landesamt für Geoinformation und Landentwicklung Baden-Württemberg
www.lgl-bw.de, Az.: 2851.9-1/19

F:\Amt_61\CAD_PLÄNE\BB-PLAN\Schulwege\Schulwege2022_September.dwg